Ausgleichsfläche II

Für CEF - Maßnahmen

Gemarkung Rosche
Flur 6
Flurstück 20 / 4 tlw. und 52 / 0 tlw.

M. 1:5000

Quelle: Amtog aus den Geobasisdaten der Niedersächsischen Vermessungs- und Katasterverwaltung

© 2010 GLL LGN

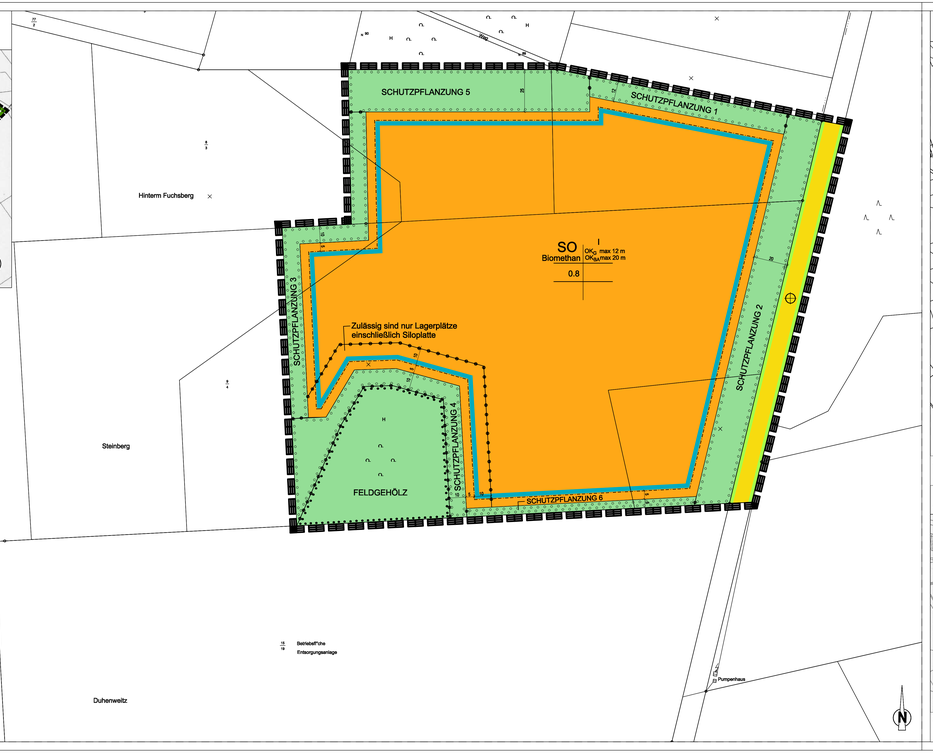

Lageplan

M. 1:5000

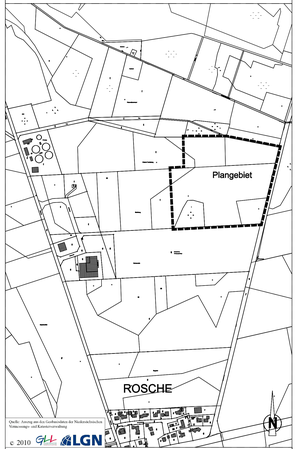

Quelle: Amtog aus den Geobasisdaten der Niedersächsischen Vermessungs- und Katasterverwaltung

© 2010 GLL LGN

Ausgleichsfläche I

Gemarkung Nateln
Flur 2
Flurstücke 15 / 7 tlw. und 32 / 11 tlw.

M. 1:5000

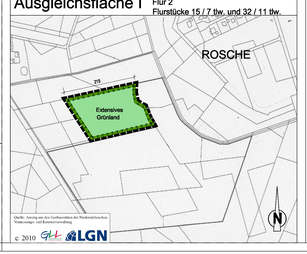

Quelle: Amtog aus den Geobasisdaten der Niedersächsischen Vermessungs- und Katasterverwaltung

© 2010 GLL LGN

TEXTLICHE FESTSETZUNGEN

1. SONDERGEBIET BIOMETHAN
(1) Das Sondergebiet Biomethan dient der Entwicklung, Gewinnung und energetischen Nutzung von Biomasse.
(2) Zulässig sind:
1. Anlagen, die der Entwicklung, Gewinnung und energetischen Nutzung von Biomasse im Sinne des § 2 Nr. 1 und 2 EEG 2009 i.V.m. § 3 Nr. 1 Stromnetzzugangsverordnung mit BHKW, Biogaserzeugung, Biogasaufbereitung und Gärrestelagerung.

2. PRIVATE GRÜNFLÄCHE, SCHUTZPFLANZUNG 1
Innerhalb der privaten Grünfläche, Schutzpflanzung 1, ist eine 4-reihige Baum- und Strauchhecke aus standortheimischen Arten gemäß nur Pflanzenliste zu pflanzen und zu erhalten. Die Gehölze sind in einem Reihenabstand von 1,5 / 1 m zu setzen. Die Gehölzdichte ist zu 30 % mit Hauptbaumarten und zu 70% mit Straucharten zu überstellen. Ein wirksamer Schutz vor Wildverbiss ist sicherzustellen. Der Gehölzbestand ist stufig aufzubauen (Höhlgehölze, Mantel-, Traufsträucher). Dem Gehölzbestand sind beidseitig 1 m breite Krautsäume vorzulagern. Die Krautsäume sind der Sukzession zu überlassen ggf. ist eine sporadische Mahd im mehrjährigen Turnus zur Entbuschung notwendig.

3. PRIVATE GRÜNFLÄCHE, SCHUTZPFLANZUNG 2
Innerhalb der privaten Grünfläche, Schutzpflanzung 2, ist eine 7-reihige Baum- und Strauchhecke aus standortheimischen Arten gemäß nur Pflanzenliste zu pflanzen und zu erhalten. Die Gehölze sind in einem Reihenabstand von 1,5 / 1 m zu setzen. Die Gehölzdichte ist zu 30 % mit Hauptbaumarten und zu 70% mit Straucharten zu überstellen. Ein wirksamer Schutz vor Wildverbiss ist sicherzustellen. Der Gehölzbestand ist stufig aufzubauen (Höhlgehölze, Mantel-, Traufsträucher). Ein wirksamer Schutz vor Wildverbiss ist sicherzustellen. Dem Gehölzbestand sind beidseitig 1 m breite Krautsäume vorzulagern. Die Krautsäume sind der Sukzession zu überlassen ggf. ist eine sporadische Mahd im mehrjährigen Turnus zur Entbuschung notwendig.
Für die Bepflanzung von zwei Zu- und Ausfahrten ist es zulässig, eine jeweils max. 10 m breite Teilfläche von Bepflanzungen auszusparen. Das Mindestmaß, ca. 30 m² große Dargebotsteich mit standortheimischen Arten ein südöstlichen Rand ist in die Pflanzfläche zu integrieren. Die Bepflanzung darf weder zu entfernen und mit standortheimischen Gehölzen gemäß der Pflanzliste zu ersetzen.

4. PRIVATE GRÜNFLÄCHE, SCHUTZPFLANZUNG 3
Innerhalb der privaten Grünfläche, Schutzpflanzung 3, ist eine 4-reihige Baum- und Strauchhecke aus standortheimischen Arten gemäß nur Pflanzenliste zu pflanzen und zu erhalten. Die Gehölze sind in einem Reihenabstand von 1,5 / 1 m zu setzen. Die Gehölzdichte ist zu 30 % mit Hauptbaumarten und zu 70% mit Straucharten zu überstellen. Ein wirksamer Schutz vor Wildverbiss ist sicherzustellen. Der Gehölzbestand ist stufig aufzubauen (Höhlgehölze, Mantel-, Traufsträucher). Ein wirksamer Schutz vor Wildverbiss ist sicherzustellen. Dem Gehölzbestand sind beidseitig 1 m breite Krautsäume vorzulagern. Die Krautsäume sind der Sukzession zu überlassen ggf. ist eine sporadische Mahd im mehrjährigen Turnus zur Entbuschung notwendig.

5. PRIVATE GRÜNFLÄCHE, SCHUTZPFLANZUNG 4
Innerhalb der privaten Grünfläche, Schutzpflanzung 4, ist dem Feldgehölz ein 7 m breiter Strauchgürtel der Arten Hundsrose (Rosa canina), Hundsrose (Rosa canina), Eberesche (Sorbus aucuparia), Schlehe (Prunus spinosa) und Weißdorn (Crataegus monogyna), Pflanzqualität: Str., s. B., s. 40-60 cm, in etwa gleicher Mengenanteilen vorzulagern. Die Gehölze sind in einem Reihenabstand von 1,5 / 1 m zu setzen. Die Gehölzdichte ist zu 30 % mit Hauptbaumarten und zu 70% mit Sträuchern zu überstellen. Ein wirksamer Schutz vor Wildverbiss (Wildschutzzaun) ist sicherzustellen.
An den Straßenfüßen grenzt baulichbedingt ein 3 m breiter Krautsaum an, der sich sukzessiv zu einer halbruderalen Gras- und Staudenflur entwickeln soll. Im Osten zur freien Landschaft ist ein Abstand von ca. 20 m, auf Ehre sporadische Mahd des Saums im mehrjährigen Turnus zur Entbuschung ist möglich.

6. PRIVATE GRÜNFLÄCHE, SCHUTZPFLANZUNG 5
Innerhalb der privaten Grünfläche, Schutzpflanzung 5, ist dem Feldgehölz ein 12 m breiter Strauchgürtel der Arten Holunder (Sambucus nigra), Hundsrose (Rosa canina), Eberesche (Sorbus aucuparia), Schlehe (Prunus spinosa) und Weißdorn (Crataegus monogyna), Pflanzqualität: Str., s. B., s. 40-60 cm, in etwa gleicher Mengenanteilen vorzulagern. Die Gehölze sind in einem Reihenabstand von 1,5 / 1 m zu setzen. Die Gehölzdichte ist zu 30 % mit Hauptbaumarten und zu 70% mit Sträuchern zu überstellen. Ein wirksamer Schutz vor Wildverbiss (Wildschutzzaun) ist sicherzustellen.
Die an den Straßenfüßen angrenzende 10 m breite Freifläche ist sukzessiv zu einer halbruderalen Gras- und Staudenflur zu entwickeln. Eine sporadische Mahd im mehrjährigen Turnus zur Entbuschung ist möglich.

7. PRIVATE GRÜNFLÄCHE, SCHUTZPFLANZUNG 6
Innerhalb der privaten Grünfläche, Schutzpflanzung 6, ist eine 7-reihige Baum- und Strauchhecke aus standortheimischen Arten gemäß nur Pflanzenliste zu pflanzen und zu erhalten. Die Gehölze sind in einem Reihenabstand von 1,5 / 1 m zu setzen. Die Gehölzdichte ist zu 30 % mit Hauptbaumarten und zu 70% mit Sträuchern zu überstellen. Ein wirksamer Schutz vor Wildverbiss ist sicherzustellen. Der Gehölzbestand ist stufig aufzubauen (Höhlgehölze, Mantel-, Traufsträucher). Dem Gehölzbestand sind beidseitig 1 m breite Krautsäume vorzulagern. Die Krautsäume sind der Sukzession zu überlassen.

8. EXTENSIVES GRÜNLAND
Innerhalb der privaten Grünfläche, Extensives Grünland, ist eine Erstbegrünung mit einer Ersatzrasenansaat(Vorg. Regelsaatgutmischung, S.1 - Vorkommen 1) in einer dünnen Ansaatstärke (3 g/m²) vorzunehmen. Vorzusehen ist ein jährlicher Pflegeschnitt Ende Juni, in den ersten 3-5 Jahren mindestens zweimalig. Die Bewässerung ist nicht vorgesehen. Das Mahdgut ist nach dem Schnitt abzuräumen. Die Bewässerung ist nicht vorgesehen. Die Anwendung von Pestiziden und Düngern ist nicht gestattet. Eine Bodenbearbeitung durch Walzen, Schleppen oder Striegeln ist zwischen dem 15. März und dem 15. Juni nicht erlaubt.

Am westlichen Rand des Extensiven Grünlandes ist eine Laubbaumreihe mit Stieleichen (Quercus robur), Winterlinden(Tilia cordata), Hw., Sträucher, s. B., s. 150-200 cm, in einem Pflanzabstand von 12 m in der Reihe, zu bepflanzen und zu erhalten. Zum angrenzenden Acker ist ein Pflanzabstand von mindestens 4 m zu wahren.

9. FLÄCHE FÜR MASSNAHMEN ZUM SCHUTZ, ZUR PFLEGE UND ZUR ENTWICKLUNG VON BODEN, NATUR UND LANDSCHAFT
Auf der Fläche für Ausgleichsmaßnahmen zum Schutz, zur Pflege und zur Entwicklung von Boden, Natur und Landschaft in der Gemarkung Rosche, Flur 6, Flurstück 20/4 tlw. und 52 tlw., ist eine Ackerfläche mindestens für die Dauer von 30 Jahren als Grünland, mit CEF-Eignung, zu einer Biotoptwicklung, erfolgen. Auf den Einsatz von Düngemitteln, Pflanzenschutzmitteln und Beregnung ist zu verzichten. Nach mind.ste fünf Jahren darf in geringem Umfang gedüngt und Kalk ausgebracht werden, um eine Verarmung der Vegetation zu vermeiden. Eine Beweidung, Fahrwege sind zu erhalten. Bei dieser Maßnahme handelt es sich um vorgezogene Ausgleichsmaßnahmen (CEF-Maßnahmen), die vorgezogen durchgeführt werden müssen.

10. AUSGLEICHSMAßNAHMEN
Die privaten Grünflächen, Schutzpflanzung 1, 2, 3, 4, 5 und 6 sowie die Flächen für Ausgleichsmaßnahmen, sind mit den Pflanzen der Pflanzliste zu bepflanzen und zu erhalten, weiterhin gleichzeitig als Flächen zum Ausgleich für die Eingriffe in Natur und Landschaft sowie die auf diesen Flächen durchzuführenden Maßnahmen als Maßnahmen zum Ausgleich festgesetzt. Die Ausgleichsmaßnahmen werden den Grundstücken innerhalb des Sondergebietes zugeordnet.

11. ÖRTLICHKEITS BAUCHER ANLAGEN, AUSNAHME
Ausgenommen sind eine Überschreitung der festgesetzten Oberkante der Gebäude um höchstens 3 m zugelassen, sofern es sich um von der Baumasse her untergeordnete Elemente, wie z.B. Treppenräume, Schornsteine, Oberlichtaufsätze etc. handelt.

Pflanzenliste

Zuordnung	Deutscher Name	Botanischer Name	Mindestqualität	Anteil %
Hauptbaumart	Stieleiche	Quercus robur	Hei.,Dre.,s. B.,150-200 cm	5
	Bäreiche	Quercus robur	Hei.,Dre.,s. B.,150-200 cm	3
	Bergahorn	Acer pseudoplatanus	Hei.,Dre.,s. B.,150-200 cm	3
Nebenbaumart	Feldahorn	Acer campestre	1 Mal.,Str.,s. B.,v. 100-125cm	8
	Hainbuche	Carpinus betulus	1 Mal.,Str.,s. B.,v. 100-125cm	8
	Vogelkirsche	Prunus avium	1 Mal.,Str.,s. B.,v. 100-125cm	3
Strauchart	Haselnuss	Corylus avellana	Str.,3 Tr.,1.40-60 cm	10
	Hundsrose	Rosa canina	Str.,3 Tr.,1.40-60 cm	10
	Schw. Holunder	Sambucus nigra	Str.,3 Tr.,1.40-60 cm	10
	Schlehe	Prunus spinosa	Str.,3 Tr.,1.40-60 cm	20
	Weißdorn	Crataegus monogyna	Str.,3 Tr.,1.40-60 cm	10
				100 %

Erläuterung der Abkürzungen:
Hei.: Heister
1 Mal.: Mehrer Heister
Str.: Strauch
Dre.: dreimal verpflanzt
Tr.: Triebe
s. B.: ohne Ballen
2 Tr.: zwei Triebe

PRÄAMBEL

Aufgrund § 1 (3) und § 10 Baugesetzbuch (BauGB) i.V.m. § 40 der Nds. Gemeindeordnung (NGO) hat der Rat dieses Bebauungsplanes, bestehend aus der Planzeichnung einschließlich der darauf enthaltenen textlichen Festsetzungen, als Satzung beschlossen.

Rosche, 16.03.2011

(Siegel)

gez. Musik
Gemeindedirektor

Vorlagenvermerk:
Katasterunterlage
Maßstab 1 : 1000
Quelle: Auszug aus den Geobasisdaten der Niedersächsischen Vermessungs- und Katasterverwaltung.

© 2010 GLL LGN

Herausgeber:
Landesamt für Geoinformation und Landentwicklung Niedersachsen, RD Lüneburg, Katasteramt Uelzen

Angaben und Präsentationen des amtlichen Vermessungswesens sind durch das Niedersächsische Gesetz über das amtliche Vermessungswesen (NVermG) sowie durch das Gesetz über Urheberrecht und verwandte Schutzrechte (Urheberrechtsgesetz) gesetzlich geschützt.
Die Verwertung für nichtamtliche oder für wirtschaftliche Zwecke und die öffentliche Wiedergabe von Angaben des amtlichen Vermessungswesens und von Standardpräsentationen ist nur mit Erlaubnis der zuständigen Vermessungs- und Katasterbehörde zulässig. Keiner Erlaubnis bedarf die Verwertung für Zwecke der Bauleitplanung und der Vorbereitung von Vorhaben nach den Standardpräsentationen für Aufgaben des übertragenen Wirkungskreises durch kommunale Körperschaften.
2. die öffentliche Wiedergabe von Angaben des amtlichen Vermessungswesens und von Standardpräsentationen durch kommunale Körperschaften, soweit diese im Rahmen ihrer Aufgaben Dritten Informationen zur Verfügung bereitstellen.
(Auszug aus § 2 (3) NVermG)

Die Planunterlage entspricht dem Inhalt des Liegenschaftskatasters und weist die städtebaulich bedeutsamen bestehen Anlagen sowie Straßen, Wege und Plätze vollständig nach (Stand: April 2011). Die Darstellung der Grenzen und Grenzpunkte ist nach den Katasterunterlagen grafisch eingeordnet. Die Übertragungsfehler der neu zu bildenden Grenzen in die Örtlichkeit ist einwandfrei möglich.

Uelzen, 21.03.2011

gez. I.A. Michael Heyer
Landesamt für Geoinformation und Landentwicklung Niedersachsen, RD Lüneburg
- Katasteramt Uelzen -

Der Bebauungsplan wurde ausgearbeitet von Astrid Peesel, Dipl. Ing. Stadt- und Regionalplanerin, Retze 2, 29482 Küsten.

Retze, 01.02.2011

gez. A. Peesel
Planverfasserin

Der Rat hat in seiner Sitzung am 21.06.2010 die Aufstellung des Bebauungsplanes beschlossen. Der Beschluss ist gemäß § 2 (1) BauGB am 11.10.2010 ortsüblich bekannt gemacht.

Rosche, 16.03.2011

gez. Musik
Gemeindedirektor

Ort und Dauer der öffentlichen Auslegung wurden am 14.10.2010 ortsüblich bekannt gemacht. Der Entwurf des Bebauungsplans und der Begründung haben vom 25.10.2010 bis einschließlich 24.11.2010 gemäß § 3 (2) BauGB öffentlich ausgelegen.

Rosche, 16.03.2011

gez. Musik
Gemeindedirektor

Der Rat hat nach Prüfung der Stellungnahmen gemäß § 3 (2) BauGB den Bebauungsplan als Satzung gemäß § 10 BauGB sowie die Begründung in seiner Sitzung am 28.01.2011 beschlossen.

Rosche, 16.03.2011

gez. Musik
Gemeindedirektor

Der Satzungsbeschluss des Bebauungsplans ist gemäß § 10 (3) BauGB ortsüblich am 31.05.2011 bekannt gemacht worden. Der Bebauungsplan ist damit am 31.05.2011 rechtsverbindlich geworden.

Rosche, 06.06.2011

gez. Musik
Gemeindedirektor

Innerhalb eines Jahres seit der Bekanntmachung des Bebauungsplans ist die Verletzung von Vorschriften beim Zustandekommen des Bebauungsplans und der Begründung nicht geltend gemacht worden.

Rosche,

Gemeindedirektor

PLANZEICHENERKLÄRUNG

BauNVO / PlanzVO 1990

- SO Biomethan — Sondergebiet Biomethan, gemäß textl. Fests. Nr. 1 (§ 11 BauNVO)
- I — Zahl der Vollgeschosse, als Höchstmaß (§ 20 BauNVO)
- 0.8 — Grundflächenzahl (§ 16 BauNVO)
- OK_G max 12 m — Oberkante Gebäude max 12 m, als Höchstmaß, bezogen auf den Höhenbezugspunkt (Oberkante Fertigfahrbahn), (§ 16 BauNVO), s. textl. Fests. Nr. 11
- OK_{BA} max 20 m — Oberkante baulicher Anlagen max 20 m, als Höchstmaß, bezogen auf den Höhenbezugspunkt (Oberkante Fertigfahrbahn), (§ 16 BauNVO), s. textl. Fests. Nr. 11
- Baugrenze — Baugrenze (§ 23 (3) BauNVO)
- öffentliche Straßenverkehrsfläche (§ 9 (1) 11 BauGB)
- Straßenbegrenzungslinie (§ 9 (1) 11 Bau GB)
- SCHUTZPFLANZUNG 1,2,3,4,5,6 / FELDGEHÖLZ — Schutzpflanzung 1,2,3,4,5,6 / Feldgehölz — Private Grünfläche siehe textl. Fests. Nr. 2, 3, 4, 5, 6, 7, 8,10 (§ 9 (1) 15 BauGB)
- EXTENSIVES GRÜNLAND — Extensives Grünland
- Umgrenzung von Flächen für Maßnahmen zum Schutz, zur Pflege und zur Entwicklung von Boden, Natur und Landschaft (§ 9 (1) 20 BauGB), siehe textl. Fests. Nr. 8, 9,10
- Umgrenzung von Flächen zum Anpflanzen von Laubbäumen und - sträuchern (§ 9 (1) 25a BauGB), siehe textl. Fests. Nr. 2, 3, 4, 5, 6, 7
- Umgrenzung von Flächen zur Erhaltung von Laubbäumen (§ 9 (1) 25b BauGB)
- Grenze des räumlichen Geltungsbereichs (§ 9 (7) BauGB)
- Abgrenzung unterschiedlicher Nutzung (§ 16 (5) BauNVO)
- Höhenbezugspunkt

LANDKREIS UELZEN
GEMEINDE ROSCHE

BEBAUUNGSPLAN BIOMETHAN ROSCHE

M. 1 : 1000 / 1 : 5000

planungsbüro a. peesel
anlage 2
29482 küsten
fax: 05841 / 91133
tel: 05841 / 974204
e-mail: peesel@pb-online.de

JANUAR 2011