

Satzung
über die Grenzen für einen im Zusammenhang bebauten Ortsteil
im Bereich des Ortsteiles Wellendorf der Gemeinde Suhlendorf

Aufgrund des § 34 Abs. 4 Satz 1 Ziff. 1 und 3 Baugesetzbuch (BauGB vom 08.12.1986 (BGBl. I S 2253) in der zur Zeit geltenden Fassung und der §§ 6 und 40 Abs. 1 Ziff. 4 der Niedersächsischen Gemeindeordnung (NGO) vom 22.06.1982 (Nds. GVBl. S 229) in der zur Zeit geltenden Fassung, hat der Rat der Gemeinde Suhlendorf am 04.12.1996 folgende Satzung beschlossen:

§ 1


- (1) Die Grenzen eines Teiles des im Zusammenhang bebauten Ortsteiles Wellendorf (nördlich und südlich der B 71) der Gemeinde Suhlendorf sind in der als Anlage beigefügten Flurkarte (Maßstab 1:5000) durch Umrandung festgelegt.
- (2) Die Karte ist Bestandteil dieser Satzung.


§ 2

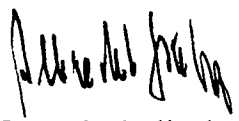
Diese Satzung tritt mit dem Tage der Bekanntmachung in Kraft.

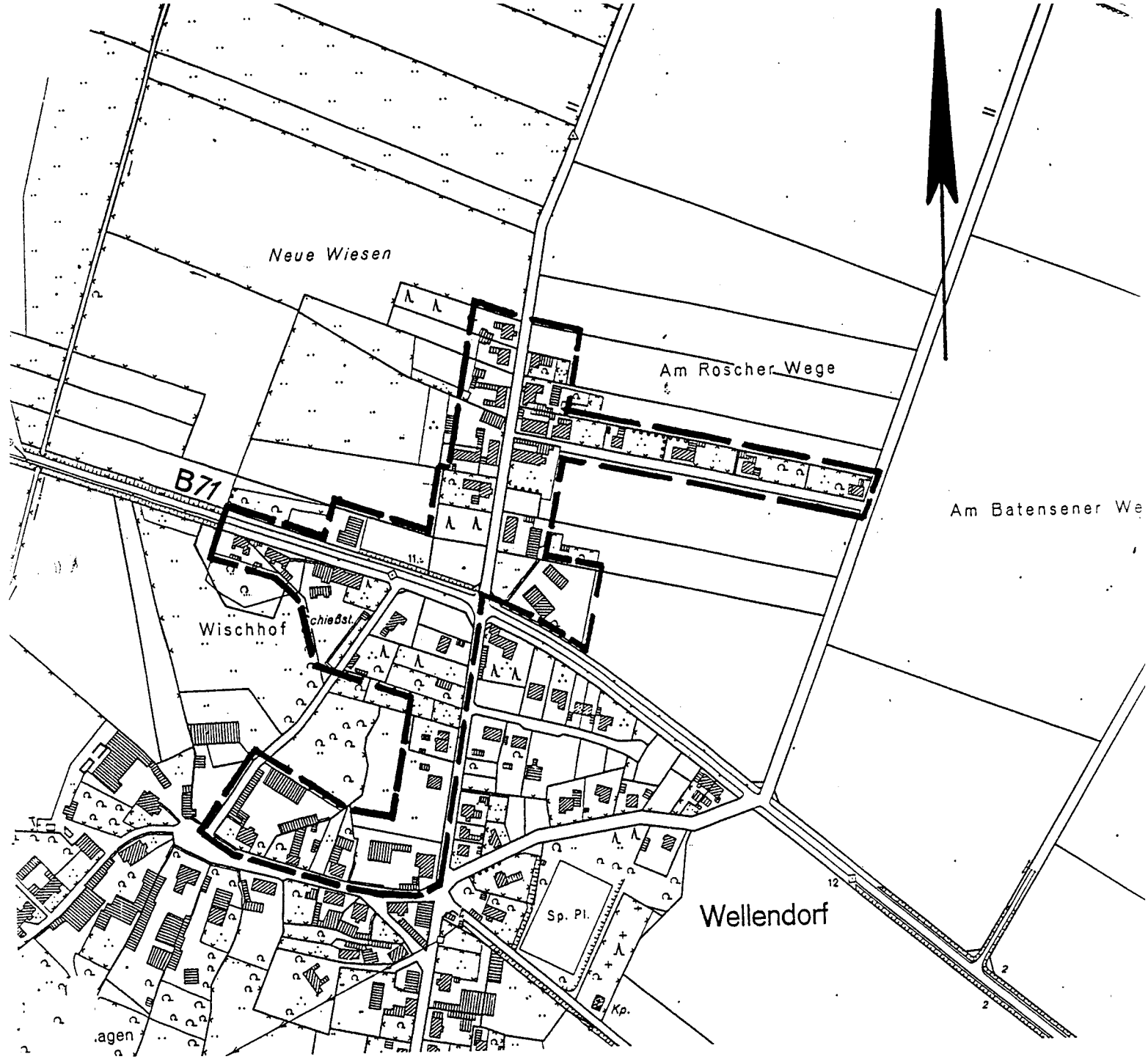
Suhlendorf, 05.12.1995

Gemeinde Suhlendorf


stellvertr. Bürgermeister




Gemeindedirektor



Kartengrundlage: Deutsche Grundkarte 1 : 5000 Nr. 3030/15 - Wellendorf -
 Herausgeber: Katasteramt Uelzen
 Vervielfältigungserlaubnis ist durch den Herausgeber erteilt.

Die Übertragbarkeit der Grenzen in die Örtlichkeit ist einwandfrei möglich

Uelzen, den 11. SEP. 95
 Katasteramt Uelzen
 Im Auftrage

[Handwritten signature]
 Strey



Anlage zur Abrundungs-
 satzung vom 04.12.1995

[Handwritten signature]
[Handwritten signature]

