




Quelle: Auszug aus den Geodaten des Landesamtes für Geoinformation und Landesvermessung Niedersachsen, © 2016 

Legende	
	Baustrecke Straßenausbau
	Blatteinteilung der Lagepläne M 1:250 (Anlage Nr. 5)

Anlage Nr. 3	Blatt Nr. 1
Übersichtslageplan	
Ausbau der Ortslage Güstau	
Maßstab 1 : 5.000	
Projektbearbeitung: IB Rauchenberger GmbH	
Stand: 20.09.2023	